

## ZE STRYKOWA

<b>Początek trasy</b>	Głowno, dworzec kolejowy
<b>Koniec trasy</b>	Bratoszewice, dworzec kolejowy
<b>Długość trasy</b>	ok. 26 km
<b>Czas</b>	ok. 3 h

### TRASA

Stryków dworzec kolejowy (ul. Kolejowa, Kościuszki, Warszawska, Sowińskiego) – 2,5 km – Smolice – 3,5 km – Moszczenica: ul Spacerowa – Letniskowa – Jałowcowa – 4 km – Kębliny – 2 km – Las Szczawiński: Rez. Grądy nad Moszczenicą – szlak czerwony Okolic Łodzi: 4 km – Swędów – 4,5 km – Glinnik, aleja bukowa – 3 km – Smardzew – 3,5 km – Łódź Przyklasztorze – ul. Brzozowa – 1,5 km – Rez. Las Łagiewnicki – Skrzydlata – Kasztelańska – 3 km - Stacja Łódź Arturówek

### LEGENDA

- kościół; drowianiny, murywany;
- zespół klasztorny;
- zamek, ruiny zamku;
- pałac, dwór;
- budynki miejskie;
- muzeum, skansen;
- rezerwat przyrody;
- park, pomnikowe drzewa;
- inne interesujące obiekty;
- cmentarz wojenny;
- miejsce bitwy rok wydarzenia;
- noclegi;
- agroturystyka;
- basen, kąpielisko;
- bar, restauracja;
- stadnina;



### Stryków

ratusz z pocz. XX w. (obecnie szkoła) i pomnik książki kościół neobarokowy z początku XX w. kościół mariawitów z pocz. XX w. Zalew Miejski na Moszczenicy: plaża, boiska, wypożyczalnia sprzętu wodnego

### Niesułków

Kościół modrzewiowy z II połowy XVIII w.

### Kębliny

- dwór z początku 1840, park podworski, kuźnia z pocz. XIX w.

### Kębliny

rezerwat Grądy nad Moszczenicą – rezerwat leśny chroniący las grądowy

### Łódź Łagiewniki

Kościół i klasztor franciszkanów z początku XVIII w. Rezerwat Las Łagiewnicki – las grądowy i dąbrowa świetlista

## Z BRATOSZEWIC DO GŁOWNA

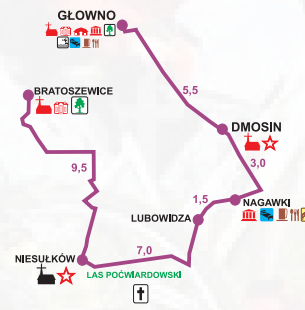
<b>Początek trasy</b>	Głowno, dworzec kolejowy
<b>Koniec trasy</b>	Bratoszewice, dworzec kolejowy
<b>Długość trasy</b>	ok. 26 km
<b>Czas</b>	ok. 3 h

### TRASA

Bratoszewice stacja kolejowa (ul. Szkolna – Staszica) – 2km – pałac i kościół – 3km – Kalinów – 4,5km – Niesułków – 3,5 km – Las Poćwiadrowski – 3,5 km – Lubowidza – 1,5 km – Skansen Nagawki – 3,5 km – Dmosin – 5,5 km – Osiny – Głowno (Zbiornik Huta Józefów, Sikorskiego, Łódzka, Dąbrowskiego) stacja kolejowa

### LEGENDA

- kościół; drowianiny, murywany;
- zespół klasztorny;
- zamek, ruiny zamku;
- pałac, dwór;
- budynki miejskie;
- muzeum, skansen;
- rezerwat przyrody;
- park, pomnikowe drzewa;
- inne interesujące obiekty;
- cmentarz wojenny;
- miejsce bitwy rok wydarzenia;
- noclegi;
- agroturystyka;
- basen, kąpielisko;
- bar, restauracja;
- stadnina;



### Bratoszewice

kościół późnogotycki pałac Rzewuskich z początku. XX w. , park krajobrazowy

### Niesułków

Kościół modrzewiowy z II poł. XVIII w.

### Dmosin

młyny wodne z pocz. XX w. na Mrodze kościół barokowy z XVIII w.

### Zalew Mrożycka

plaża, kąpielisko, boisko do piłki siatkowej, plac zabaw, wypożyczalnia sprzętu wodnego

### Nagawki

Żywy Skansen Centrum Folkloru Polskiego Nagawki 16D, tel. 48 722 007 525, www.nagawki.pl Kompleks turystyczno-rekreacyjny w zabytkowych obiektach przeniesionych z okolicznych miejscowości

### Głowno

Pałac Jabłońskich z pocz. XX w., Muzeum Regionalne ul. Łowicka 74, tel. 42 719 16 75, 602-226-245 kościół św. Jakuba z pocz. XX w. zespół dworski parkowy z 1840 r., Urząd Stanu Cywilnego Plac Wolności - Dąb Wolności kamienice XIX, XX w.

# STRYKÓW I GŁOWNO NA ZIELONO

## TRASY ROWEROWE



## WAKACJE Z ŁKA



# ZE STRYKOWA PRZEZ LAS SZCZAWIŃSKI

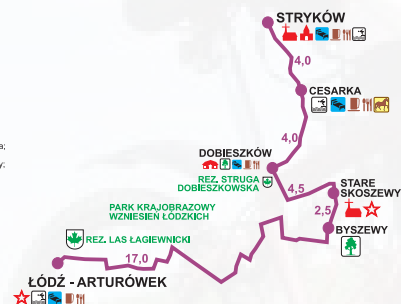
<b>Początek trasy</b>	Stryków, dworzec kolejowy
<b>Koniec trasy</b>	Łódź, stacja Łódź Arturówek
<b>Długość trasy</b>	ok. 35 km
<b>Czas</b>	ok. 3,5 h

## TRASA

Stryków dworzec kolejowy – (ul. Kolejowa, Grunwaldzka, Mickiewicza, Warszawska, Targowa, Wczasowa – Zalew Miejski) – 4km – Cesarka – 4km - rezerwat Struga Dobieszkowska – szlak rowerowy Park Krajobrazowy Wzniesień Łódzkich: 4,5 km – Skoszewy – 2,5 km – Byszewy – 16 km – Łódź (Łupkowa, Wycieczkowa): 3 km – Strusia – Kasztelańska - Stacja Łódź Arturówek 4 km – Wycieczkowa – Żuczka - Stacja Łódź Arturówek

## LEGENDA

- kościół;
- drewniany, mury; - zespół klasztorny;
- zamek, ruiny zamku;
- pałac, dwór;
- budynki miejskie;
- muzeum, skansen;
- rezerwat przyrody;
- park, pomnikowe drzewa;
- inne interesujące obiekty;
- orientarż wojenny;
- miejsce białej gwiazdy; rok wydarzenia;
- noclegi;
- agroturystyka;
- basen, kąpielisko;
- bar, restauracja;
- stacja.



## Stryków

ratusz z pocz. XX w. (obecnie szkoła) i pomnik książki kościół neobarokowy z pocz. XX w. kościół mariawitów z pocz. XX w. Zalew Miejski na Moszczenicy: plaża, boiska, wypożyczalnia sprzętu wodnego

## Zbiornik Cesarska

Ośrodek Szkoleniowo-Wypoczynkowy Cesarka

## Rez. Struga Dobieszkowska

leśno-krajobrazowy w dolinie rzeki Młynówki, ścieżka przyrodnicza

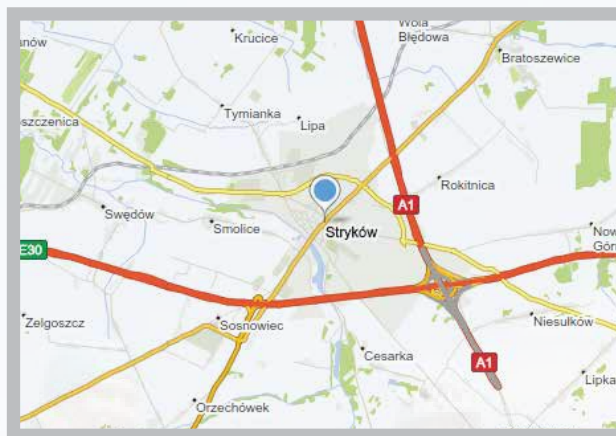
## Stare Skoszewy

grodzisko średniowieczne prawdopodobnie z VI w. sanktuarium Matki Boskiej Skoszewskiej

## Byszewy

grodzisko średniowieczne prawdopodobnie z VI w. sanktuarium Matki Boskiej Skoszewskiej

\*odcinek Byszewy: liczne punkty wysokościowe



## INFORMACJE PRAKTYCZNE

**Punkt Informacji Turystycznej - Łódź Kaliska**  
ul. Karolewska 55,  
tel. 42 205 42 00, [www.cit.lodz.pl](http://www.cit.lodz.pl)  
Godz. otwarcia: pn.-pt. 9-17, sb., nd. 10-16

**Miejski Punkt Informacji Turystycznej w Zgierzu**  
Plac Kilińskiego, tel. 422 582 254

**Punkt Informacji Turystycznej przy Starostwie Powiatowym w Zgierzu**  
Ul. Sadowa 6, tel. 42 719 08 99

**Punkt Informacji Turystycznej w Dmosinie**  
Dmosin 9A, 46 874 62 30

## IMPREZY CYKLIczne

08.2015 – XV splyw kajakowy Mroga Trophy – Dmosin – Głowno

## NOCLEGI

Stryków, Cesarka, Dobieszków, Głowno, Nagawki

## GASTRONOMIA

Stryków, Dobieszków, Głowno, Nagawki, Niesułków, Łódź Łagiewniki

# BILET WYCIECzkOWY

- 15% NA PRZEJAZD W JEDNĄ STRONĘ
- 30% NA PRZEJAZD TAM I Z POWROTEM
- BILET WAŻNY PRZEZ 1 DZIEŃ
- OD GODZ. 18:00 W PIĄTEK DO GODZ. 24:00 W NIEDZIELĘ
- TAKŻE W ŚWIĘTA I DNI USTAWOWO WOLNE OD PRACY
- BEZPŁATNY PRZEWÓZ ROWERÓW

