



województwo ^Ł
łódzkie

PRZEWODNIK TURYSTYCZNY 2023

**ZAJRZYJ W ŁÓDZKIE
Z ŁKA**





ŁÓDZKA KOLEJ AGLOMERACYJNA

MAPA POŁĄCZEŃ



ŁKA INFOPORTAL

LOKALIZACJA POCIĄGÓW NA ŻYWO
W TWOIM TELEFONIE



www.lka.lodzkie.pl

[f/KolejLodzkie](https://www.facebook.com/KolejLodzkie)

[@KolejLodzkie](https://twitter.com/KolejLodzkie)

[i/lodzkakolejaglomeracyjna](https://www.instagram.com/lodzkakolejaglomeracyjna)

ZAJRZYJ W ŁÓDZKIE Z ŁKA



ŁÓDZKA KOLEJ AGLOMERACYJNA

Łódzka Kolej Aglomeracyjna zapewnia podróżnym bezpieczny, komfortowy i ekologiczny transport na terenie województwa łódzkiego. Dzięki sukcesywnie rozwijanej ofercie przewozowej naszymi pociągami możesz dotrzeć także do Warszawy, Ostrowa Wielkopolskiego, Poznania, Włocławka, Torunia, Radomia, Skarżyska-Kamiennej.

ŁKA posiada wyłącznie nowoczesny, komfortowy tabor, wielokanałowy system sprzedaży i atrakcyjną ofertę biletową. Celem powstania Spółki było zapewnienie mieszkańcom województwa łódzkiego możliwości codziennego przemieszczania się do pracy czy szkoły. Spółka dynamicznie rozwija się, o czym świadczą stale rosnące statystyki frekwencji pasażerów.

W ciągu dziewięciu lat pociągi ŁKA przewiozły ponad 42 mln pasażerów. ŁKA promuje atrakcje województwa łódzkiego oferując specjalne oferty biletowe, organizując wycieczki czy przejazdy specjalne.

Serdecznie zapraszamy do poznania uroczych zakątków województwa łódzkiego, regionu położonego w samym centrum Polski, w dorzeczu rzek Warty i Pilicy.

O jego atrakcyjności świadczą bogate dziedzictwo kulturowe, nieskażone środowisko naturalne idealne do aktywnego wypoczynku oraz liczne zabytki.

ODKRYJ ŁÓDZKIE Z ŁKA!

***Z BILETEM ŁKA**
to specjalne oferty zniżkowe dla posiadaczy ważnego w danym dniu jednorazowego biletu na przejazd lub biletu w ramach oferty specjalnej „Wspólny Bilet Samorządowy”



Oferty ważne w 2023 r.





ŁÓDZKA KOLEJ AGLOMERACYJNA

OFERTY

WBS



Wspólny Bilet Samorządowy

„Wspólny Bilet Samorządowy” **ważny jest 24 godziny** od określonej na nim daty i godziny zakupu lub godziny wskazanej przez nabywcę, jest biletem imiennym i **uprawnia do nieograniczonej liczby przejazdów** w pociągach

przewidzianych w rozkładzie jazdy uruchamianych przez niżej wymienionych przewoźników:

- Koleje Śląskie (KŚ),
- Warszawska Kolej Dojazdowa (WKD),
- Koleje Małopolskie (KMŁ),
- Arriva RP (Arriva) + połączenia autobusowe,
- Koleje Wielkopolskie (KW),
- Koleje Dolnośląskie (KD),
- Łódzka Kolej Aglomeracyjna (ŁKA),
- Koleje Mazowieckie (KM),

Oferta „Wspólny Bilet Samorządowy” nie łączy się z innymi ofertami i w ofercie tej nie mają zastosowania ulgi ustawowe.

WIĘCEJ ZA MNIJ

Bilet w ofercie „Więcej za mniej”, to:

- średnio 25% zniżki dla grup od 3 do 6 osób na bilety jednorazowe, przejazdy w jedną stronę lub „tam/powrót”
- obowiązuje w pociągach kategorii ŁKA (nie obowiązuje w kursach pospiesznych ŁKA Sprinter)
- łączy się z ulgami ustawowymi
- jest honorowany w pociągach spółki Polregio (kategorii Regio)

Bilety można nabyć:

- w kasach biletowych
- w pociągu u obsługi
- w sklepach internetowych i aplikacjach
- w biletomatach stacjonarnych (przed zakupem należy najpierw wybrać kartę zniżkową: „Więcej za mniej (oferta wakacyjna ŁKA dla grup od 3 do 6 osób)”

PAKIET PODRÓŻNIKA



Zachęcamy pasażerów podróżujących po terenie całego kraju pociągami różnych

przewoźników do korzystania z Pakietu Podróżnika – wspólnej oferty biletowej PKP Intercity (wyłącznie w wagonach z miejscami do siedzenia, z wyłączeniem przedziałów menadżerskich, maksymalnie 2 pociągami), POLREGIO, Łódzka Kolej Aglomeracyjna, SKM Trójmiasto, Koleje Wielkopolskie, Kolei Małopolskich, Kolei Śląskich i Arriva RP.

Pakiet Podróżnika jest dostępny w kasach biletowych oznaczonych piktogramem „Pakiet Podróżnika”.

W Pakiecie Podróżnika dostępne są wszystkie zniżki ustawowe (np. szkolna, studencka), a także inne oferty stosowane przez poszczególnych przewoźników, np. dla seniorów. Bilet wydawany jest w postaci jednego blankietu, na którym wskazany jest przejazd pociągami wybranych przewoźników (maksymalnie 3) z uwzględnieniem odległości, ceny oraz wymiaru ulgi. Pakiet Podróżnika umożliwia wystawienie na jednym blankiecie maksymalnie 6-ciu jednorazowych biletów.



STOISKO PROMOCYJNE ŁKA

Zapraszamy do odwiedzenia mobilnego stoiska ŁKA podczas wybranych wydarzeń plenerowych, które będą odbywać się na terenie województwa łódzkiego.

Eko-punkt jest wyposażony w interaktywne urządzenia, dzięki którym mieszkańcy naszego regionu mają dostęp nie tylko do oferty ŁKA, ale także otrzymują informacje na temat atrakcji turystycznych regionu oraz ekologicznych aspektów podróżowania. Na stoisku odbywają się warsztaty edukacyjne i quizy z nagrodami skierowane do różnych grup odbiorców. O terminach wydarzeń będziemy informować na bieżąco w mediach społecznościowych.

Zapraszamy! Czekamy na Was!

OFERTY



ŁÓDZKA KOLEJ AGLOMERACYJNA

BILET GRUPOWY

Z oferty mogą korzystać zorganizowane przez szkołę, uczelnię, biuro podróży, zakład pracy, zrzeszenie, parafie itp. **grupy złożone co najmniej z 10 osób**, na każde 10 biletów – 1 przewodnik odbywa przejazd bezpłatnie. Uczestnicy grupy otrzymują bilety w cenie z taryfy ŁÓDZKIE ŁĄCZY (niższe średnio o 30%) lub z ulgą ustawową. Aby skorzystać z ulgi należy złożyć, co najmniej na **48 godz. przed terminem wyjazdu**, wniosek w kasie biletowej ŁKA lub w siedzibie Spółki.

Organizator przejazdu otrzymuje „Wniosek na przejazd grupy”, na podstawie którego są wydawane ulgowe bilety na przejazd grupy. Wniosek należy okazać w pociągu wraz z biletami na przejazd.

BILET ZINTEGROWANY ŁKA+PKS

ZINTEGROWANY BILET ŁKA+PKS



Oferta skierowana jest do osób wykuczonych komunikacyjnie, nieposiadających własnego środka transportu. Ma na celu ułatwić dostęp m.in. do opieki medycznej czy instytucji publicznych, poprzez zintegrowanie rozkładów jazdy przewoźników kolejowych i autobusowych oraz wprowadzenie jednego zintegrowanego biletu na przejazd. Dzięki takiemu rozwiązaniu opłata za przejazd jest do 20% tańsza od opłaty za bilety zakupione oddzielnie u każdego z przewoźników.

Punkty styku, to miejscowości, w których może nastąpić przesiadka z pociągu na autobus lub odwrotnie. Są to: Sieradz, Łask, Łęczyca, Ozorków, Łowicz, Skierniewice, Piotrków Trybunalski, Radomsko, Tomaszów Mazowiecki i Opoczno.

Bilet w autobusie u kierowcy można zakupić w relacji w jedną stronę od miejscowości, w której wsiadasz do autobusu z przesiadką w miejscu styku do pociągu. Stacja docelowa zależy od oferty danego przewoźnika autobusowego.

Bilet u obsługi pociągu można zakupić w relacji w jedną stronę lub „tam/powrót” z dowolnej stacji ŁKA do dowolnej miejscowości ze zintegrowanych tras PKS.

Bilet można kupić również poprzez KOLEO oraz SkyCash.

PRZEWÓZ ROWERÓW

Nieodpłatny przewóz rowerów obowiązuje w dni robocze poza płatnymi terminami, w weekendy, święta oraz dodatkowe dni nieodpłatnego przewozu rowerów w 2023 r. (9 czerwca, 14 sierpnia, 22 września, 2 i 3 listopada, 27, 28, 29 grudnia).

Od 8 maja 2023 r. opłata za przewóz roweru pociągiem ŁKA w relacji zgodnej z biletem na przejazd wynosi 8,20 zł (tyle, ile w pociągach POLREGIO), niezależnie od odległości przewozu. Na podróż powrotną trzeba nabyć odrębny bilet.

Płatny przewóz rowerów obowiązuje w dni robocze (poniedziałek - piątek), w godzinach szczytu przewozowych, tj. w godz. 6:00 – 8:00 oraz 14:00 – 17:00.

Gdy plan podróży przewiduje przejazd pociągiem z rowerem w ww. płatnych terminach, to podróżny zobowiązany jest zakupić bilet na jego przewóz.

REZERWACJA MIEJSC

Łódzka Kolej Aglomeracyjna zaprasza do skorzystania z systemu rezerwacji miejsc w pociągach ŁKA Sprinter na trasie Łódź – Warszawa – Łódź.

W każdym pociągu oferujemy 30 miejsc z możliwością rezerwacji w wagonie 1.


Miejsca są ponumerowane, a przedział objęty rezerwacją jest wyraźnie oznaczony za pomocą naklejek i plakatów.

Można podróżować na miejscach objętych rezerwacją bez posiadania miejscówki, jednak w momencie pojawienia się Pasażera z wykupioną miejscówką, należy to miejsce udostępnić.

Rezerwacja miejsca jest dostępna wyłącznie poprzez platformę KOLEO (koleo.pl) oraz w aplikacji mobilnej.



ZAREZERWUJ MIEJSCA W POCIĄGU ŁKA SPRINTER DO WARSZAWY



DRZEWICA



DRZEWICA

Drzewica jest położona na pograniczu Ziemi Łódzkiej, Mazowsza i Gór Świętokrzyskich nad rzeką Drzewiczką. Miasto otaczają duże kompleksy leśne, tworzące swoisty mikroklimat. Północna część lasów usytuowana jest w otulinie Spalskiego Parku Krajobrazowego. Atuty przyrodnicze w połączeniu z infrastrukturą sportową i zabytkami czynią Drzewicę dobrym miejscem do aktywnego wypoczynku. Drzewica jest prężnym ośrodkiem sportów wodnych, tu znajduje się jeden z najnowocześniejszych w Europie tor kajakowy do uprawiania slalomu kajakowego – olimpijskiej odmiany kajakarstwa wodnego.

ZALEW DRZEWICKI

Jest ulubionym miejscem rekreacji dla mieszkańców miasta i turystów. Na terenie Ośrodka Sportu i Rekreacji (potożonego kilkaset metrów od dworca PKP) znajduje się zadbane plaża, strzeżone kąpielisko, place zabaw, boiska do kajak polo i siatkówki plażowej oraz punkty gastronomiczne. Atrakcją dla lubiących adrenalinę jest wyciąg do wakeboardingu o długości 220 m. Zalew jest prawdziwym rajem dla wędkarzy, a rekreacyjne wędkowanie ułatwiają liczne stanowiska i kładki. Wzdłuż północnego brzegu zalewu przebiega oznakowana i oświetlona ścieżka pieszo-rowerowa. Na terenie OSiR-u działa dobrze wyposażona wypożyczalnia sprzętu wodnego, oferująca m.in. kajaki, rowery wodne, narty wodne i tzw. narty z motorówką.

SPŁYWY KAJAKOWE DRZEWICZKĄ

Drzewiczka jest jednym z najładniejszych prawobrzeżnych dopływów Pilicy. Ta nizinna rzeka ma wysokie walory przyrodniczo-krajobrazowe. W sezonie turystycznym wielką popularnością cieszą się spływy kajakowe. Trasa biegnąca meandrami rzeki, wśród dzikich łąk, starorzeczy, pól i terenów leśnych dostarcza niezapomnianych wrażeń każdemu uczestnikowi spływu. Organizacją spływów Drzewiczką zajmuje się m.in. OSiR, który oferuje kilka tras zróżnicowanych pod względem długości i stopnia trudności.

www.drzewiczka.pl

ul. Zdrojowa 2, 26-340 Drzewica
www.drzewiczka.pl



DRZEWICA



ŁÓDZKA KOLEJ AGLOMERACYJNA



pl. Kościuszki 41, 26-340 Drzewica

RUINY ZAMKU

Budowla wzniesiona została w XVI w. za sprawą arcybiskupa gnieźnieńskiego Macieja Drzewickiego. Zamek wybudowany na planie prostokąta z czterema wieżami, posiadał bogate detale architektoniczne, m.in. renesansowe attyki. W najwyższej wieży zachował się otwór po dawnej bramie wjazdowej i furcie, do których prowadził most zwodzony nad fosą. W zamku mieścił się pałac biskupi, kaplica oraz część gospodarstwa. Od końca XVIII w. do wielkiego pożaru w 1814 r. w zamku mieścił się klasztor sióstr bernardynek. Obecnie okazałe ruiny są przykładem jednej z najlepiej zachowanych w Polsce rezydencji z I połowy XVI w.

TOR KAJAKARSTWA GÓRSKIEGO

Jest chlubą Drzewicy i „kuźnią” młodych talentów. Kajakarze górcy rozstawiają Drzewicę na całym świecie. Reprezentowali Polskę podczas Igrzysk Olimpijskich w Barcelonie, Atlancie, Sydney, Atenach i Londynie. Zdobywali medale Mistrzostw Świata, Mistrzostw Europy. Największym sukcesem drzewickich zawodników jest srebrny medal olimpijski w kategorii C-2 zdobyty przez Krzysztofa Kotomańskiego i Michała Staniszewskiego podczas Igrzysk Olimpijskich w Sydney w 2000 roku. Na torze w Drzewicy corocznie odbywają się regaty kajakowe. Amatorzy ekstremalnych sportów wodnych znajdą tu dogodne warunki do uprawiania hydrospeed'u i freestyle'u.



ul. Fabryczna 16, 26-340 Drzewica
www.lkkdrzewica.pl

*Z BILETEM ŁKA

Lokalne połączenia autobusowe realizowane na terenie Gminy Drzewica skomunikowane są z pociągami Łódzkiej Kolei Aglomeracyjnej, obsługującymi trasę kolejową Łódź – Drzewica / Drzewica – Łódź. Autobusy zatrzymują się na przystanku przy ul. Kolejowej w Drzewicy – ok. 200 m od stacji kolejowej.



OŚRODEK SPORTU I REKREACJI W DRZEWICY

Zniżki dla pasażerów ŁKA na wypożyczenie sprzętu wodnego – desek SUP, kajaków, rowerów wodnych wynoszące 20% ceny normalnej.

Warunkiem skorzystania ze zniżki jest okazanie ważnego danego dnia biletu ŁKA na przejazd w relacji do Drzewicy lub biletu WBS.

Oferta obowiązuje do 31 października 2023 r.



REGIONALNE CENTRUM KULTURY

Zniżki dla pasażerów ŁKA na koncerty, kabarety, spektakle teatralne, wydarzenia artystyczne – cena biletu niższa o 10,00 zł.

Specjalny cennik dla pasażerów ŁKA na seanse kinowe – cena biletu niższa o 2,00 zł.

Warunkiem przyznania zniżki jest przedstawienie ważnego biletu ŁKA na przejazd w relacji do Drzewicy lub biletu WBS.



ŁÓDZKA KOLEJ AGLOMERACYJNA

SPAŁA



SPAŁA

Jest jedną z najciekawszych miejscowości wypoczynkowych w województwie łódzkim. Leży na terenie Spalskiego Parku Krajobrazowego (dawna Puszcza Pilicka) u ujścia rzeki Gać do Pilicy. Otoczona lasami, z dobrze rozwiniętą siecią szlaków pieszych, rowerowych i kajakowych, od lat przyciąga miłośników aktywnego wypoczynku i rekreacji.

Po odzyskaniu niepodległości Spała stała się letnią rezydencją prezydentów Stanisława Wojciechowskiego i Ignacego Mościckiego, który zainaugurował coroczne obchody Hubertusa Spalskiego. W 1884 roku w Spale wzniesiono drewniany pałacyk myśliwski, który wkrótce został otoczony okazałym zapleczem rezydencjonalnym. Rezydencja składała się także z zabudowań gospodarczych, wieży wodnej, elektrowni i koszar. Pałacyk spalderowano w trakcie działań wojennych w 1945 r., a następnie spalono. Z inicjatywy prezydenta Mościckiego rozpoczęto także tradycję Dożynek Prezydenckich, które odbywały się na wybudowanym w tym celu stadionie. Po wojnie Spała zaczęła pełnić funkcję ośrodka Funduszu Wczasów Pracowniczych oraz związała swe losy z odradzającym się sportem. Centralny Ośrodek Sportu stał się miejscem treningu kadry narodowej i olimpijskiej kilkudziesięciu dyscyplin sportowych.

JARMARK SPALSKI

Sezonową atrakcją adresowaną przede wszystkim do kolekcjonerów i zbieraczy przedmiotów zabytkowych i staroci, producentów zdrowej żywności jest Spalski Jarmark Antyków i Rękodzieła Ludowego. Impreza odbywa się nad stawem w centrum Spały.

Terminy jarmarków w 2023 roku: 9 lipca, 13 sierpnia, 10 września, 1 października.

www.jarmarkspalski.pl



KOŚCIÓŁ PW. MATKI BOSKIEJ KRÓLOWEJ KORONY POLSKI


Wybudowany w 1923 roku na polecenie ówczesnego Prezydenta RP Stanisława Wojciechowskiego wg projektu Kazimierza Skórewicza nawiązuje do stylu podhalańskiego. Wyposażenie świątyni stanowi rzeźbiony ołtarz św. Huberta – dar leśników polskich oraz witraże ufundowane przez prezydenta Ignacego Mościckiego. Obok kościoła wzniesiono ołtarz polowy upamiętniający 50. rocznicę powstania Armii Krajowej.

ul. Piłsudskiego 2, Spała

SPAŁA

POSĄG ŻUBRA

Historia żeliwnego posągu, powszechnie uznawanego za nieoficjalny herb Spaty, zaczyna się od carskiego polowania, które odbyło się w październiku 1860 roku w Puszczy Białowieskiej. Dla upamiętnienia tego wydarzenia car Aleksander II polecił ustawić na miejscu łowów posąg żubra naturalnej wielkości. Pomnik stanowił atrakcję Zwierzyńca w pobliżu Białowieży. Zawirowania wojenne sprawiły, że został wywieziony do Moskwy, następnie przywieziony do Polski i usytuowany w Warszawie. W 1928 roku na polecenie Prezydenta RP Ignacego Mościckiego posąg żubra sprowadzono do Spaty.



MOST IM. GEN. BRONI TADEUSZA BUKA

Most żelbetowy na rzece Pilicy łączący Spatę z Ciebłowicami wybudowany został w 1936 r. Konstrukcję stanowią dźwigary stalowe pełnościenne połączone od góry płytą żelbetową. Most stanowi zabytek techniki i wpisany jest do rejestru zabytków.



PARK NAD STAWEM I POMNIK PREZYDENTA IGNACEGO MOŚCICKIEGO

Znajduje się w centrum Spaty i jest przyjemnym miejscem do spacerów w cieniu drzew. Dookoła stawu prowadzi popularna trasa spacerowa. Przy jazie spiętrzającym wody Gaci stoi budynek elektrowni wodnej (obecnie ogródek letni „Turbina”). Na wyspie za mostkiem stoi pomnik-taweczka Prezydenta Ignacego Mościckiego.

WIEŻA CIŚNIEŃ I PARK PREZYDENTÓW II RP

Ceglana budowla, tzw. „Carska Wieża”, wzniesiona na planie koła, jest najwyższą (36 m) budowlą w Spale. Powstała w 1890 r. na rozkaz cara Aleksandra III w celu zaopatrzenia carskiego osiedla w wodę. Obecnie wieża udostępniana jest turystycznie jako najwyższy punkt w Spale. Do wieży przylega niewielki budynek dawnej pompowni. Po drugiej stronie ulicy Mościckiego rozpościera się zabytkowy Park Prezydentów II RP.



SPAŁA

GROTA ŚW. HUBERTA

Monument ułożony z głazów stoi na terenie Rezerwatu Leśnego „Spała”, w niedalekiej odległości od centrum Spały. Nieopodal znajduje się „Spalski Grzybek” – altana w uroczym miejscu do spotkań i pikników, do której prowadzi ścieżka rowerowa.



DOM PAMIĘCI WALK I MĘCZEŃSTWA LEŚNIKÓW I DRZEWIARZY IM. ADAMA LORETA

Drewniana leśniczówka powstała w hołdzie dla poległych w czasie II wojny światowej leśników i drzewiarzy oraz członków ich rodzin. W salach muzealnych znajdują się m.in. dokumenty stanowiące dowody tragicznych wydarzeń, chorągwie i symboliczne urny z ziemią z pól bitewnych II wojny św. Obok leśniczówki znajduje się pomnik przedstawiający postać leśnika oraz drewniany krzyż autorstwa łódzkiego rzeźbiarza – Zbigniewa Wtadyki.

Czynny: każdy czwartek, I, III, ew. V sobota oraz II, IV i ew. V niedziela miesiąca w godz. 10:00-16:00, bądź po wcześniejszym uzgodnieniu.

al. Mościckiego 21, Spała

www.spala.lodz.lasy.gov.pl/dom-pamieci-w-spale



LASY SPALSKIE

Nadleśnictwo Spała

Obszar nadleśnictwa jest położony w dolinie rzeki Pilicy, która jest szczególnie bogata w kompleksy leśne. Zaspokajanie potrzeb wypoczynku i rekreacji jest zapewnione dzięki powiązanym ze sobą sieciom szlaków rowerowych, pieszych, konnych i kajakowych.

Spalski Park Krajobrazowy

Jego atutem jest dolina rzeki Pilicy oraz kompleksy leśne będące fragmentem Puszczy Pilickiej.

„Gać Spalska” Rezerwat Leśny

Objemuje fragment doliny rzeki Gać (prawy dopływ Pilicy) o długości ok. 8 km.

„Spała” Rezerwat Leśny

Na powierzchni ponad 100 ha rosną 200-letnie sosny, spotkać możemy także graby, klony, dęby szypułkowe, świerki, olchy i jawory. Będąc w rezerwacie warto zobaczyć jedyną w swoim rodzaju „sosnę na szczudłach” – wygląd drzewa wynika z erozji nadpilycznej skarpy, która odstąpiła jego korzenie.

„Konewka” Rezerwat Leśny

Rezerwat jest położony 5 km na północ od Spały i chroni drzewostan należący do dąbrowy świetlistej. Od 2005 r. występuje tu gniazdo bociana czarnego.

www.spala.lodz.lasy.gov.pl

INOWŁÓDZ (NAJBLIŻSZA STACJA KOLEJOWA – SPAŁA)



ŁÓDZKA KOLEJ AGLOMERACYJNA



RUINY ZAMKU KAZIMIERZA WIELKIEGO

Zamek o kształcie nieregularnego prostokąta został zbudowany w XIV w. na wyniesionej tarasie nadzalewowej Pilicy. Był ważnym punktem obrony południowo – wschodniej części ziemi łęczyckiej i północnych kresów ziemi sandomierskiej. W zamku, aż do czasów najazdu szwedzkiego zamieszkiwali kasztelanowie, a później starostowie. Funkcjonował do czasów Potopu Szwedzkiego – wówczas budowla została zdobyta i nieodwracalnie zniszczona. Gmina Inowłódz w latach 2008-2012 podjęła działania, mające na celu konserwację i utrwalenie ruin zamku, a także częściową rekonstrukcję wybranych elementów dawnej struktury oraz adaptację części z odrestaurowanych pomieszczeń. W wyniku realizacji inwestycji, z niszczących murów, przykrytych ziemią i pokrytych roślinnością powstał zachowany w formie "trwałej ruiny" zamek, który stał się atrakcją turystyczną. Udało się nadbudować ściany, dokończyć budowę ośmiobocznnej wieży oraz odtworzyć zejście do piwnic. Obecnie nad odnowioną budowlą góruje 11-metrowa wieża z tarasem widokowym. Całość otacza fosa, alejki, mosty oraz zieleń. W zamku odbywa się wiele wydarzeń kulturalnych i imprez historycznych. Kasztelania Inowłódzka, której celem działania jest promowanie, propagowanie i wspieranie ruchu rycerskiego oraz działań rekonstruktorów historycznych, organizuje tu plenerowe zjazdy bractw rycerskich. Najbardziej znane i największe to Kramy Rzemieślnicy-rekonstruktorzy - kowal, powroźnik, tkaczka, garncarz, wyplatacz koszy z wikliny, alchemik, astrolog i wielu innych. Na Kramach przez cały dzień opowiadają i prowadzą warsztaty z rzemiosł. Wydarzeniu towarzyszy bogaty program artystyczny – średniowieczna muzyka, tańce oraz śpiewy. Nie brakuje też potyczek rycerskich i turniejów łuku, włóczni czy miecza. W zamku swoją siedzibę mają Gminne Centrum Kultury, Gminna Biblioteka Publiczna i Punkt Informacji Turystycznej.

ul. Zamkowa 7, 97-215 Inowłódz
www.inowlodz.pl



INOWŁÓDZ

Inowłódz to jedna z najbardziej znanych i popularnych miejscowości turystycznych województwa łódzkiego położona nad Pilicą. Założona w średniowieczu w miejscu przeprawy przez rzekę oraz przy ważnych szlakach handlowych szybko zyskała rangę ważnego ośrodka osadniczego. Z tego okresu pochodzą najważniejsze zabytki – romański kościół pw. św. Idziego i ruiny zamku Kazimierza Wielkiego. W XIX w. w Inowłodzu odkryto źródła wód mineralnych i założono stację klimatyczną. Z myślą o kuracjuszach zbudowano kilka willi – pensjonatów w stylu szwajcarskim, wyposażonych w pomieszczenia do zabiegów przyrodoleczniczych oraz urządzono kąpielisko nad Pilicą.



KOŚCIÓŁ ŚW. IDZIEGO

Jeden z najstarszych murowanych kościołów i najciekawszych zabytków architektury romańskiej w Polsce. Wybudowany został na przetomie XI i XII w. z inicjatywy Władysława Hermana, jako wotum dziękczynne za narodziny syna Bolesława. Świątynia wzniesiona na planie prostokąta z przylegającą kolistą wieżą i półkolistą absydą jest przykładem romańskiej architektury obronnej. Z wieży kościelnej oraz z tarasu widokowego znajdującego się w sąsiedztwie świątyni rozciąga się przepiękny widok na przetomowy odcinek rzeki Pilicy.

ul. Władysława Hermana, 97-215 Inowłódz
www.parafia-inowlodz.pl





ŁÓDZKA KOLEJ AGLOMERACYJNA

TOMASZÓW MAZOWIECKI

***Z BILETEM ŁKA ZNIŻKA**

Bilet normalny w cenie ulgowego.




SKANSEN RZEKI PILICY



Skansen Rzeki Pilicy to bogata skarbnica wiedzy na temat życia nad rzeką. Tu możemy zobaczyć, jak wraz z rozwojem cywilizacji, zmieniał się zakres wykorzystania rzeki przez mieszkańców nadpilickich miejscowości.

Tu także można zobaczyć obiekty historyczne sprowadzone z okolicznych miejsc m.in.: militaria wydobyte z rzeki oraz przepiękny budynek stacyjki kolejowej. Jest to jedno z tych muzeów, które pokazuje szeroki zakres działania człowieka w określonym miejscu, w tym przypadku nad brzegami Pilicy.

ul. A. F. Modrzewskiego 9/11, 97-200 Tomaszów Maz.
- dojazd autobusem linii 9 - www.skansenpilicy.pl



NIEBIESKIE ŹRÓDŁA **WSTĘP BEZPŁATNY**

Tomaszów Mazowiecki nierozdzielnie związany jest z wodą. Obok potężnej Pilicy, Wolbórki czy rzeki Czarnej, dumą i jednym z symboli Tomaszowa jest rezerwat wywierzyskowy Niebieskie Źródła.

Wywierzyska to niezwykle atrakcyjne dla widza formy krasowe złożone ze źródeł wybijających wodę z warstw wapienia, dzięki czemu jest ona niezwykle czysta, a poprzez pochłanianie części promieni słonecznych, sprawia wrażenie turkusowej.

Duże zainteresowanie wzbudzają też wywoływane przez źródła ruchy piasku na dnie stawów. Niezwykły spektakl obserwujemy w pięknym lesie olchowym zamieszkałym przez wiele gatunków ptaków.



ul. A. F. Modrzewskiego, 97-200 Tomaszów Maz.
(w pobliżu Skansenu) - dojazd autobusem linii 9


tomaszów
mazowiecki
- i jesteś w dobrym miejscu!

MIEJSKIE TOMASZÓW
CENTRUM MAZOWIECKI
KULTURY 

TOMASZÓW MAZOWIECKI



ŁÓDZKA KOLEJ AGLOMERACYJNA



GROTY NAGÓRZYCKIE




Grotty znajdują się w miękkim piaskowcu - pozostałości erozyjnej Gór Świętokrzyskich przetransportowanej tu przez zjawiska lodowcowe. Drobny, czysty piasek tworzący skałę nadaje się idealnie do produkcji szkła, stąd nazywany jest piaskiem „szklarskim”. Właśnie w celu jego wydobycia, mieszkańcy zaczęli drążyć tunele w zboczu jednego ze wzgórz, a wydobyty surowiec sprzedawano lub przeznaczano na cele budowlane.

Z uwagi na wrażliwość skały na wilgoć i wstrząsy była to praca bardzo niebezpieczna. Z tego powodu na wiele lat grotty zamknięto. Teraz dzięki inwestycji unijnej możemy w bezpieczny sposób podziwiać wspólne dzieło ludzkich rąk i natury.



***Z BILETEM ŁKA ZNIŻKA**
Bilet normalny w cenie ulgowego.

ul. Pod Grotami 2/6, 97-200 Tomaszów Maz.
- dojazd autobusem linii 2 www.grotty.mck-tm.pl



ZALEW SULEJOWSKI

Zalew Sulejowski powstał w 1973 r. poprzez spiętrzenie wód Pilicy zaporą w Smardzewicach. Akwen posiada powierzchnię 19,8 km² i długość 17 km.

Zalesione w dużej części brzegi, urozmaicona linia brzegowa sprawiają, że zalew jest atrakcyjnym miejscem wypoczynku i uprawiania żeglarstwa. Można tutaj skorzystać ze sprzętu pływającego, kąpeli, plażowania, a także wspaniale wędkować. Przez Jezioro Sulejowskie przebiega szlak kajakowy po rzece Pilicy. Wokół zbiornika jest wiele pól biwakowych, ośrodków wczasowych i gospodarstw agroturystycznych.

Zalew Sulejowski jest siedliskiem wielu gatunków ptaków, które gnieźdzą się na wyspach i mokradłach oraz ryb. Zbiornik od strony wschodniej i północno – zachodniej otaczają zwarte kompleksy borów sosnowych.

Trasa rowerowa wokół zalewu jest doskonałą propozycją dla osób preferujących aktywny wypoczynek.

Swolszewice/Borki
- dojazd autobusem linii 2

TOMASZÓW MAZOWIECKI



*Z BILETEM ŁKA ZNIŻKA

Dla pasażerów ŁKA bilety w cenie wg oferty dla posiadaczy „Karty Tomaszowianina”


arenalodowa
Tomaszów Mazowiecki

ARENA LODOWA

Jest to pierwszy i jedyny wielofunkcyjny obiekt dedykowany do uprawiania wielu dyscyplin zimowych: łyżwiarstwa szybkiego, łyżwiarstwa figurowego i short tracku.

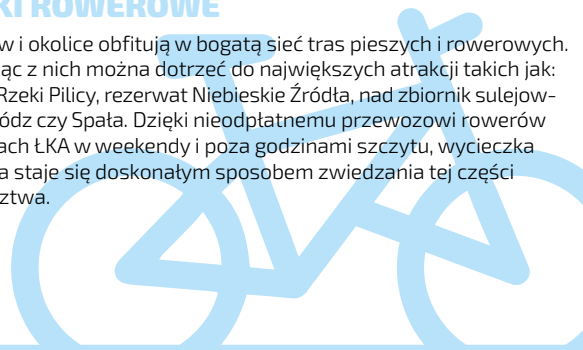
Z lodowiska korzystają sportowcy, reprezentanci Polski i innych krajów. Obiekt jest jednak dostępny dla wszystkich - można tutaj pojeździć na łyżwach nie tylko zimą. Arena zaprasza także na rolki i inne atrakcje sportowe.

ul. Strzelecka 24/26, 97-200 Tomaszów Maz.
- dojazd autobusami linii 1, 9 www.arenalodowa.pl



SZLAKI ROWEROWE

Tomaszów i okolice obfitują w bogatą sieć tras pieszych i rowerowych. Korzystając z nich można dotrzeć do największych atrakcji takich jak: Skansen Rzeki Pilicy, rezerwat Niebieskie Źródła, nad zbiornik sulejowski, Inowtódz czy Spała. Dzięki nieodpłatnemu przewozowi rowerów w pociągach ŁKA w weekendy i poza godzinami szczytu, wycieczka rowerowa staje się doskonałym sposobem zwiedzania tej części województwa.



CENTRUM TOMASZOWA MAZOWIECKIEGO

Plac Kościuszki jest najbardziej charakterystycznym miejscem Tomaszowa Mazowieckiego i jednocześnie jedną z największych atrakcji turystycznych miasta. Otoczony zabytkowymi kamienicami (kościół ewangelicki, cerkiew) pełnił istotną rolę w życiu rozwijającego się miasta. W ostatnich latach został zrewitalizowany i stał się ulubionym miejscem spotkań mieszkańców i turystów.

Plac Kościuszki, 97-200 Tomaszów Maz.
- dojazd autobusami linii 1, 2, 7, 9

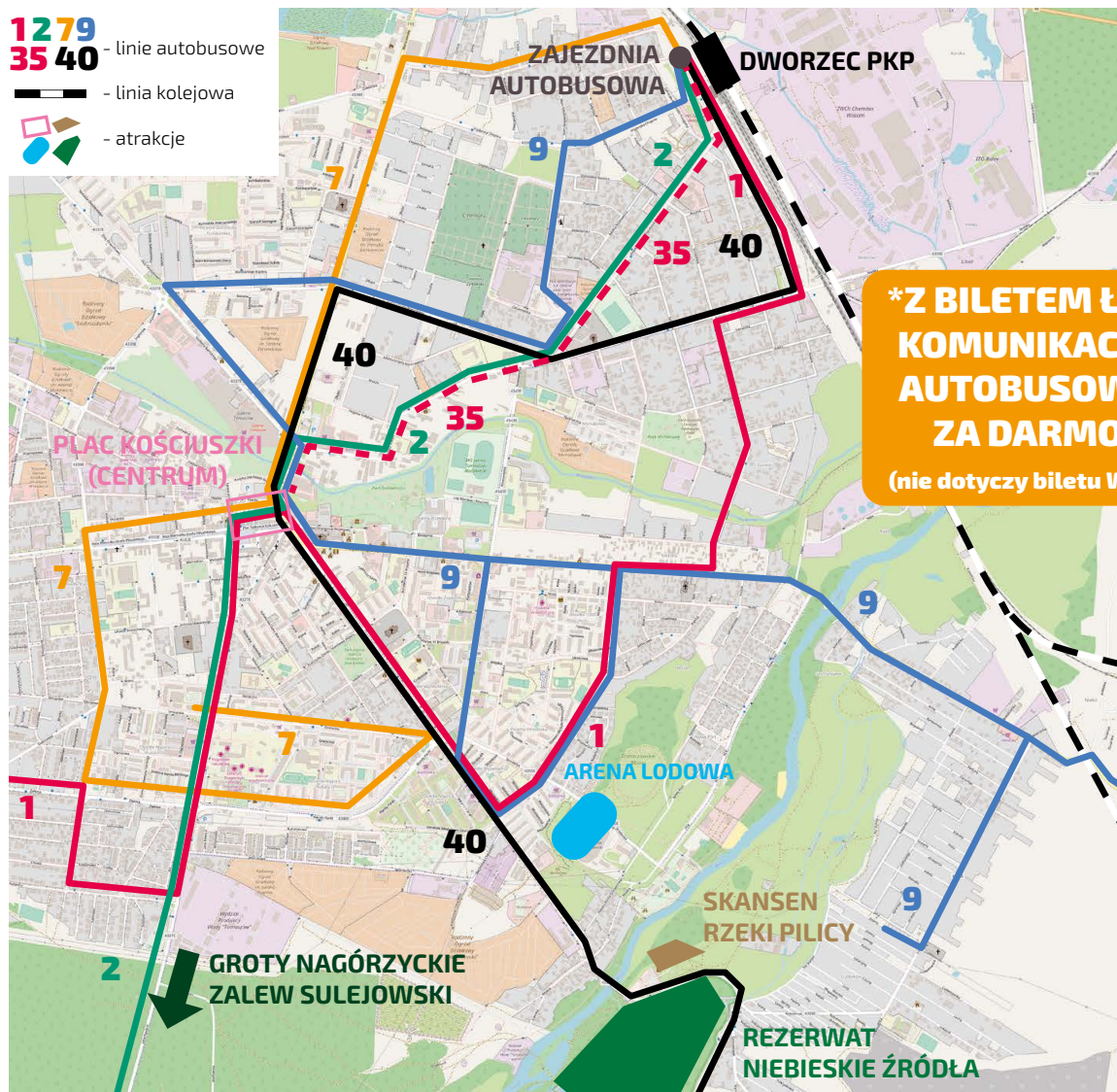
TOMASZÓW MAZOWIECKI



ŁÓDZKA KOLEJ AGLOMERACYJNA

MAPA DOJAZDOWA KOMUNIKACJI AUTOBUSOWEJ W TOMASZOWIE MAZOWIECKIM

- 1 2 7 9
3 5 4 0 - linie autobusowe
- - linia kolejowa
- ● - atrakcje





ŁÓDZKA KOLEJ AGLOMERACYJNA

ŁÓWICZ

ŁÓWICZ

To jedno z najstarszych polskich miast położone nad Bzurą w północno-wschodniej części woj. łódzkiego na Równinie Łowicko-Btońskiej. We wczesnym średniowieczu w miejscu krzyżowania się szlaków handlowych powstał drewniany gród obronny. Od XII do XVIII w. Łowicz był siedzibą arcybiskupów gnieźnieńskich, co przyczyniło się do rozwoju miasta jako stolicy dóbr prymasowskich zwanych Księstwem Łowickim. W tym okresie powstało wiele kościołów, klasztorów i gmachów użyteczności publicznej, które obecnie są cennymi zabytkami miasta. W 1820 r. dobra łowickie przeszły na własność Wielkiego Księcia Konstantego i jego żony Joanny Grudzińskiej. W drugiej połowie XIX w. Łowicz uzyskał połączenie kolejowe z Warszawą, później z Kutnem, Łodzią i Kaliszem. W 1939 r. w pobliżu Łowicza rozegrała się bitwa nad Bzurą - jedna z ważniejszych bitew II wojny światowej. Obecnie Łowicz jest ważnym ośrodkiem turystycznym, znanym głównie z wielu zabytków, bogatego i wciąż żywego folkloru oraz obchodów Bożego Ciała.



MUZEUM W ŁÓWICZU

Mieści się w gmachu pomisjonarskim z przełomu XVII i XVIII w. Ekspozycja dzieli się na trzy działy: Sztuki Polskiego Baroku (mieszcząca się w barokowej kapicy św. Karola Boromeusza), Historyczny i Etnograficzny. Prezentuje dzieje miasta i regionu, a także bogate pamiątki kultury ludowej dawnego Księstwa Łowickiego, m.in. stroje, wycinanki, hafty, rzeźby. W części ogrodowej utworzono mini skansen wsi łowickiej z chatami chłopskimi z XVIII i XIX w.

Stary Rynek 5, 99-400 Łowicz
www.muzeumlowicz.pl



BAZYLIKA KATEDRALNA

Świątynia zbudowana pierwotnie w stylu gotyckim, przebudowana w XVII i XVIII w. jest miejscem spoczynku dwunastu prymasów Polski. Wnętrze zachowało wiele elementów renesansowych i barokowych. Z wieży północnej można podziwiać panoramę miasta, a w południowej mieści się Muzeum Diecezjalne, w którym zgromadzono szaty i naczynia liturgiczne, pamiątki prymasowskie, rzeźby i krucyfiksy. Przy rynku Staro Miasta zachowało się wiele prymasowskich budynków, m.in. pałac biskupi, Brama Prymasowska, Kuria Wikariuszów, kanonie.

Stary Rynek 20, 99-400 Łowicz
www.muzeum.diecezja.lowicz.pl



STARY RYNEK I RATUSZ MIEJSKI

To rozległy czworokątny plac otoczony zabytkowymi kamienicami. W północnej pierzei rynku znajduje się ratusz, zaliczany do ciekawszych budowli użyteczności publicznej epoki klasycyzmu w Polsce. W dwukondygnacyjnej, bogato zdobionej fasadzie budynku wyróżnia się wieża zegarowa oraz ozdobny pas podokienny z płaskorzeźbionymi gryfami.

NOWY RYNEK I ULICA ZDUŃSKA

Łowicki Nowy Rynek to jedyny w Polsce rynek mający kształt trójkąta, zachowany w pierwotnej formie. W przeszłości stał tu późnogotycki ratusz. Nowy Rynek ze Starym rynkiem łączy ulica Zduńska, niegdyś główna arteria miasta.





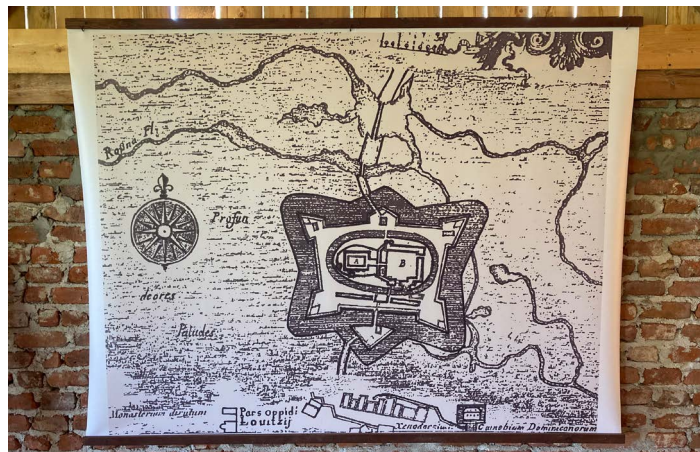
ŁÓDZKA KOLEJ AGLOMERACYJNA

ŁÓWICZ



RUINY ZAMKU PRYMASOWSKIEGO

Dawna siedziba arcybiskupów i administratorów ziemi łowickiej otoczona murami obronnymi i fosą wzniesiona została w XIV w. W kolejnych latach przechodziła przebudowy stając się w XVI w. najokazalszym zamkiem na Mazowszu. Zniszczona w wyniku wojen szwedzkich nigdy nie została odbudowana. Wiele elementów architektonicznych zostało przeniesionych przez Helenę Radziwiłłową do pobliskiej Arkadii. Obecnie widoczne ruiny to fragment przyziemia zamku wysokiego i piwnic.



ALEJA GWIOZD* ŁÓWICKICH

Ta niepowtarzalna i jedyna w swoim rodzaju Aleja „Gwiazd” znajduje się w centralnym miejscu Starego Rynku (południowa pierzeja) i poświęcona jest najwybitniejszym twórcom ludowym.

*gwiazda to jeden z trzech typów łowickiej wycinanki.

PONADTO WARTO ZOBACZYĆ:

- ▶ kościół św. Ducha z XV w. (najstarszy zabytek Łowicza)
- ▶ kościół Ojców Pijarów z XVII w.
- ▶ kościół i klasztor Sióstr Bernardynek z XVII w.
- ▶ dawny kościół ewangelicki (ob. Galeria „Browarna”)
- ▶ basztę i pałacyk gen. Klickiego z izbą pamięci



ŁOWICKI PARK ETNOGRAFICZNY W MAURZYCACH

Gromadzi zabytki architektury z terenu dawnego Księstwa Łowickiego, głównie z okresu XVIII i XIX w. Obecnie znajduje się tu ponad 30 obiektów, rozmieszczonych w historycznych układach przestrzennych łowickiej wsi – owalnicy z centralnym placem wioskowym oraz tzw. nowej wsi – powułaszczeniowej ulicówki. Zarówno w domach mieszkalnych, jak i budynkach gospodarczych prezentowane są charakterystyczne elementy wyposażenia wnętrza i dekoracje. Zobaczyć tu można wiejski kościół, plebanię, wiatrak i kuźnię.

Maurzyce, 99-440 Zduny
www.muzeumlowicz.pl



MOST NA RZECIE SŁUDWI W MAURZYCACH

To pierwszy na świecie most spawany wykonany bez użycia nitów. Ten cenny zabytek techniki powstał w latach 20. XX w. według projektu inż. Stefana Bryły. W latach 70. XX w. most okazał się niewystarczający dla lokalnego ruchu samochodów. Pomalowany w kolorze niebieskim przyciąga uwagę podróżujących trasą Warszawa – Poznań.





ŁÓDZKA KOLEJ AGLOMERACYJNA

BILET ZINTEGROWANY ŁKA+PKS

ZINTEGROWANY BILET ŁKA+PKS



Po drodze z koleją!

TAC



KUP JEDEN TAŃSZY BILET NA PODRÓŻ Z PRZESIADKĄ Z POCIĄGU DO AUTOBUSU

Podróżując z przesiadką z autobusu do pociągu lub odwrotnie, możesz kupić bilet na całą podróż, średnio 20% tańszy od biletów kupowanych oddzielnie.

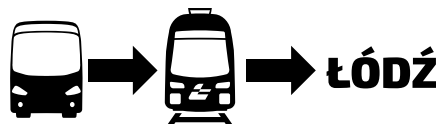
Ł. WIDZEW ▶ NIEBORÓW

przesiadka w punkcie styku:
SKIERNIEWICE

57 min. + 33 min.

27,00 zł
20,50 + 11,00

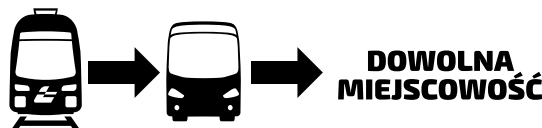
JAK KUPIĆ BILET?



W AUTOBUSIE:

bilet u kierowcy można zakupić od miejscowości, w której wsiadasz do autobusu z przesiadką w miejscu styku do pociągu do Łodzi*.

*wybór stacji docelowej zależy od oferty przewoźnika autobusowego



W POCIĄGU:

bilet u obsługi pociągu można zakupić z dowolnej stacji ŁKA do dowolnej miejscowości zintegrowanych tras PKS na przejazd tam lub tam i powrót.




W INTERNECIE:

bilet na platformie KOLEO lub w aplikacji SkyCash można zakupić z dowolnej stacji ŁKA do dowolnej miejscowości ze zintegrowanych tras PKS na przejazd tam lub tam i powrót.

NIEBORÓW (DOJAZD Z BILETEM ZINTEGROWANYM ŁKA+PKS)



ŁÓDZKA KOLEJ AGLOMERACYJNA



PARK ROMANTYCZNO-SENTYMENTALNY W ARKADII

Założony w 1778 r. przez Helenę Radziwiłłową nawiązywał do modnych wówczas w Europie założeni parkowych o charakterze romantyczno-sentymentalnym. Wyróżnia go zespół budowli nawiązujących do czasów antycznych, m.in. Świątynia Diana, Przybytek Arcykapłana, Dom Murgrabiego, Domek Gotycki, Łuk Grecki, Grota Sybilli czy Akwedukt. Park był miejscem spotkań twórców epoki oświecenia.



ZESPÓŁ PAŁACOWO-PARKOWY RADZIWIŁŁÓW W NIEBOROWIE

Jedna z najładniejszych i najbardziej znanych barokowych rezydencji magnackich w Polsce została zbudowana w XVII w. dla prymasa Polski Michała Stefana Radziejowskiego. W latach 1774 - 1945 była własnością rodziny Radziwiłłów. Kompleks tworzą: pałac, wozownia, manufaktura, oficyna, oranżeria oraz dwa parki – geometryczny i angielski. Obecnie mieści się tutaj muzeum, prezentujące wnętrza pałacowe doby baroku oraz Dom Pracy Twórczej i manufaktura majoliki.

Aleja Lipowa 35, 99-416 Nieborów

www.nieborow.art.pl





ŁÓDZKA KOLEJ AGLOMERACYJNA

ŁĘCZYCA

Miasto położone 36 km na północny-zachód od Łodzi nad Bzurą. Jest jednym z najstarszych grodów Polski, pierwotnie zlokalizowanym w rejonie wsi Tum, trzy kilometry od obecnego centrum miasta. W 1000 r. powstał tu jeden z pierwszych klasztorów w Polsce – opactwo benedyktynów, a następnie na jego miejscu, kolegiata. W XII w. w okolicy grodu rozwinęła się osada miejska, która w poł. XIII w. uzyskała prawa miejskie. Wkrótce wzniesiono kościoły, klasztory, zamek, a także mury miejskie. W XIX w. Łęczyca stała się znaczącym ośrodkiem górnictwa i przemysłu sukienniczego. Współczesna Łęczyca jest stolicą powiatu, centrum usługowo-handlowym i ważnym punktem na mapie turystycznej województwa.




STARE MIASTO

Miasto zachowało średniowieczny układ urbanistyczny z malowniczym czworobocznym rynkiem i odrestaurowanym klasycystycznym ratuszem. W pód.-zach. części Starego Miasta stoi gotycki kościół farny św. Andrzeja z cenną kaplicą Szczawińskich z XVII w. Obok kościoła znajdują się pozostałości murów miejskich wzniesionych przez Kazimierza Wielkiego w XIV w.

Poza murami miejskimi usytuowany jest pochodzący z XVII w. kościół i klasztor oo. Bernardynów, w którym można podziwiać rokokowe iluzjonistyczne polichromie oraz ołtarz główny.

ŁĘCZYCA



ZAMEK KRÓLEWSKI

Wybudowany został w XIV w. przez Kazimierza Wielkiego w pód.-wsch. narożu Starego Miasta w pasie murów miejskich. Najbardziej charakterystycznym elementem warowni jest ośmiokątna wieża, ze szczytu której rozciąga się widok na panoramę miasta. Dawny „dom nowy” mieszczący niegdyś kancelarię, salę posiedzeń sądu, a także zbrojownię i spichlerz jest dziś siedzibą muzeum poświęconego historii miasta i rodzimemu folklorowi, w tym legendarnej postaci diabła Boruty.

ul. Zamkowa 1, 99-100 Łęczyca
www.muzeumleczyca.pl



TUM (NAJBLIŻSZA STACJA KOLEJOWA – ŁĘCZYCA)



ŁÓDZKA KOLEJ AGLOMERACYJNA

GRODZISKO

jest najstarszym elementem średniowiecznej Łęczycy. To pozostałość wczesnośredniowiecznego grodu, czyli miejsca obronnego, a zarazem lokalnego centrum administracyjnego w czasach dynastii Piastów. Gród wzniesiono na planie owalu. Otoczony był potrójnym pierścieniem wałów obronnych i fos zasilanych wodami Bzury. Badania archeologiczne pozwoliły ustalić poszczególne fazy rozbudowy grodu, który szczególną rolę zyskał w czasach rozbitcia dzielnicowego, a swoje znaczenie utracił w momencie lokacji miasta i budowy zamku po drugiej stronie Bzury.

Kwiatkówek 26A, 99-100 Łęczycza
www.maie.lodz.pl



KOLEGIATA ROMAŃSKA

Świątynia wzniesiona z granitowej kostki w połowie XII w. należy do najcenniejszych obiektów sakralnych w Polsce. Wnętrze zachowało kilka wczesnośredniowiecznych detali, w tym najstarsze w Polsce malowidła ściennie, rzeźbę Chrystusa na Majestacie, płytę nagrobną rycerza oraz bogato rzeźbiony XII-wieczny portal. Prace archeologiczne prowadzone wewnątrz kościoła ujawniły fragmenty dawnego klasztoru benedyktyńców z końca X w.

Tum 8, 99-100 Łęczycza
www.tumkolegiata.pl



***Z BILETEM ŁKA ZNIŻKA**
Bilet normalny w cenie ulgowego.



MUZEUM
ARCHEOLOGICZNE
I ETNOGRAFICZNE
W ŁÓDZI



województwo
łódzkie

Institucja kultury
Samorządu
Województwa Łódzkiego

SKANSEN ŁĘCZYCKA ZAGRODA CHŁOPSKA W KWIATKÓWKU

Wyposażenie budynków chłopskiej zagrody ilustruje warunki życia i pracy na łęczycyckiej wsi w okresie międzywojennym. Zagrodzie towarzyszy część rzemieślniczo - przemysłowa, a górujący nad zabudowaniami wiatrak kosztowy z ok. 1820 r. jest jednym z najlepiej zachowanych młynów wietrznych w województwie łódzkim.

Kwiatkówek 26A, 99-100 Łęczycza
www.maie.lodz.pl



***Z BILETEM ŁKA ZNIŻKA**
Bilet normalny w cenie ulgowego.



ŁÓDZKA KOLEJ AGLOMERACYJNA

KUTNO

KUTNO

Miasto leży w centrum Polski nad rzeką Ochnią na Równinie Kutnowskiej. Duże znaczenie w historii miasta miało doprowadzenie w 1861 r. linii kolejowej – Kutno stało się wówczas ważną stacją na tzw. warszawsko-bydgoskiej drodze żelaznej. W czasach II RP miasto zyskało połączenie kolejowe z Łodzią, Koninem i Poznaniem. Po utworzeniu powiatu kutnowskiego w 1867 r. nastąpił szybki rozwój handlu i rzemiosła, otwarto cukrownię oraz fabrykę narzędzi i maszyn rolniczych. Podczas II wojny światowej w okolicy rozegrała się Bitwa nad Bzurą. Obecnie Kutno jest ważnym węzłem kolejowym na trasie z Warszawy do Berlina i z Łodzi do Trójmiasta. Kutno to miasto róż – najpiękniejsze odmiany wyhodował tu Bolestaw Wituszyński, wybitny hodowca i autorytet różany w Polsce i Europie. Miasto jest siedzibą Europejskiego Centrum Małej Ligii Baseballowej.

DWORZEC KOLEJOWY

Wzniesiony w latach 60. XIX wieku na trasie budowanej wówczas linii kolejowej z Warszawy do Bydgoszczy. Swoim stylem nawiązuje do włoskich zaożeń willowych okresu renesansu. Dworzec tworzył wraz z innymi obiektami cały kompleks zabudowań kolejowych – kolejowe miasteczko.

ul. 3-go Maja 5, 99-300 Kutno



STARE MIASTO

Obejmuje swym zasięgiem dwa rynki (obecnie Plac Wolności i Plac Piłsudskiego) połączone ulicą Królewską, która wraz z placem Piłsudskiego stanowi wizytówkę miasta. Obecna zabudowa Nowego Rynku i ulicy Królewskiej powstała w połowie XIX w. Część kamieniczek zachowała dekoracje stiukowe i pierwotne kształty z okresu Królestwa Polskiego. Głównym budynkiem Placu Piłsudskiego jest ratusz. Klasycystyczny piętrowy budynek zbudowany został w połowie XIX wieku. Środkowa część zwieńczona jest czworoboczną wieżą. Dawny ratusz jest siedzibą Muzeum Regionalnego, w którym można obejrzeć pamiątki i dokumenty obrazujące dzieje miasta.

Plac Marszałka J. Piłsudskiego 20
www.muzeumkutno.com



MUZEUUM BITWY NAD BZURĄ

Siedziba muzeum mieści się w kaplicy – mauzoleum rodziny Mniewskich, ostatnich właścicieli Kutna. Prezentuje wystawę poświęconą żołnierzom Armii „Poznań” i „Pomorze”, walczącym w Bitwie nad Bzurą we wrześniu 1939 r. Eskpozycję tworzą mundury, broń, elementy wyposażenia żołnierskiego, fotografie oraz repliki lanc i sztandarów. Na zewnątrz stworzono „Mur Pamięci” z tablicami upamiętniającymi poległych.

Od 1 kwietnia 2022 r. muzeum jest nieczynne dla zwiedzających.

Park Wiosny Ludów, 99-300 Kutno
www.muzeumkutno.com

PAŁAC SASKI

To dawny pałac podróżny Augusta III Sasa, który często zatrzymywał się tutaj w drodze z Warszawy do Drezna. Ta jedyna w swoim rodzaju budowla w Europie posiada dwa pawilony boczne oraz niewielki ogród. W epoce napoleońskiej ze względu na strategiczne położenie Kutna, w pałacu gościło wiele osobistości, w tym Napoleon Bonaparte. Budynek w 2003 roku został zniszczony w pożarze. Obecnie trwa jego odbudowa.



ul. Gabriela Narutowicza 2, 99-320 Kutno

www.muzeumkutno.com

ZESPÓŁ PAŁACOWY GIERAŁTY

Budynek, będący obecnie siedzibą Szkoły Muzycznej, zbudował w XVIII wieku właściciel Kutna Stanisław Gadomski. Pałac jest usytuowany po drugiej stronie doliny rzeki Ochni w parku „Wiosny Ludów”.

ul. Pałacowa 10, 99-300 Kutno





ŁÓDZKA KOLEJ AGLOMERACYJNA

LIPCE REYMONTOWSKIE



LIPCE REYMONTOWSKIE


To duża wieś gminna położona przy dawnym szlaku Kolei Warszawsko-Wiedeńskiej. Została założona w XIV w. na śródleśnej polanie w południowej części dóbr łowickich arcybiskupstwa gnieźnieńskiego zwanych Kasztelanią, później Księstwem Łowickim.

Lipce warto odwiedzić z kilku powodów. Głównym powodem jest postać Władysława Stanisława Reymonta – noblisty, który przez kilka lat swego życia (1889 – 1891) mieszkał tu i pracował na kolei. Obserwacje Lipiec i okolicznych księżackich wsi zostały upamiętnione na kartach powieści „Chłopi”, za którą Reymont otrzymał w 1924 r. Nagrodę Nobla. Mimo zmian, jakie na przestrzeni lat nastąpiły w krajobrazie wsi, mieszkańcy nadal czują się związani z bohaterami „Chłopów” i opisaną księżacką kulturą ludową. Amatorski Zespół Regionalny im. Władysława Stanisława Reymonta od kilkudziesięciu lat ma w swoim repertuarze słynne widowisko „Wesele Boryny”.

Czerwona sylwetka domku dróżnika, w którym pisarz mieszkał, widoczna jest z okien przejeżdżających pociągów. Na budynku w 1958 r. wmurowano tablicę pamiątkową.

Nad Lipcami góruje neogotycki kościół z barokowo-rokokowym wyposażeniem wnętrza.

W okolicy warto odwiedzić rezerwat przyrody „Bukowiec”, chroniący las bukowy z domieszką dębów, grabów i sosen. Najstarsze buki mają ok. 200 lat i osiągają wysokość 25 m.



***Z BILETEM ŁKA**

50% zniżka na wstęp

MUZEUM REGIONALNE IM. WŁ. ST. REYMONTA W LIPCACH REYMONTOWSKICH

jest instytucją kultury powiatu skierniewickiego. Placówka gromadzi, opracowuje i udostępnia dawne stroje, tkaniny, hafty, wyposażenie wnętrza chałupy lipieckiej, narzędzia rolnicze, a także pamiątki i materiały związane z postacią Władysława St. Reymonta.

Od 1989 r. siedzibą Muzeum jest dawna manufaktura włókiennicza Winkłów powstała w XIX wieku. Obecnie jest to unikatowy obiekt przemysłowy wsi polskiej. W całości zachowały się budynki wraz z kompleksem maszyn i urządzeń produkcyjnych do pełnego cyklu technologicznego, pochodzące z XIX i XX wieku.

ul. Wiatraczna, 96-127 Lipce Reymontowskie



foto
MILEJKA
1987

LIPCE REYMONTOWSKIE



ŁÓDZKA KOLEJ AGLOMERACYJNA



*Z BILETEM ŁKA
50% zniżka na wstęp

MUZEUM CZYNU ZBROJNEGO W LIPCACH REYMONTOWSKICH

powstało w 1988 roku, w oparciu o prywatne zbiory militariów związane z historią walk o niepodległość w rejonie Lipiec Reymontowskich i najbliższej okolicy. Placówka eksponuje zabytki związane głównie z walką mieszkańców powiatu skierniewickiego w okresie II wojny światowej oraz z powojenną historią Wojska Polskiego. Jednocześnie gromadzone są i opracowywane eksponaty dotyczące bitew od XV wieku, powstań narodowych, walki o niepodległość i granice w latach 1914-1921 oraz historii 26 Skierniewickiej Dywizji Piechoty.

ul. Reymonta 22, 96-127 Lipce Reymontowskie





ŁÓDZKA KOLEJ AGLOMERACYJNA

LIPCE REYMONTOWSKIE



GALERIA STAROCI I PAMIĄTEK REGIONALNYCH W LIPCACH REYMONTOWSKICH

powstała w 2010 roku w oparciu o zbiory Zbigniewa Stania. Ekspozycje rozmieszczone są w ośmiu izbach, spichrzu oraz w plenerze. Przedmiotem zainteresowań kolekcjonerskich właściciela placówki jest historia najbliższego regionu. W Galerii obejrzeć można dawne sprzęty gospodarskie, powozy, warsztaty rzemieślnicze, wyposażenie chatup, przedmioty obrzędowe religijne, stroje ludowe i różnorodne regionalia związane z folklorem Księstwa Łowickiego.

ul. Lipowa 12, 96-127 Lipce Reymontowskie



KOLUSZKI



ŁÓDZKA KOLEJ AGLOMERACYJNA



KOLUSZKI


Koluszki to gmina usytuowana w centralnej części województwa łódzkiego na pograniczu Wzniesień Łódzkich i Równiny Piotrkowskiej. Rozwój Koluszek nastąpił dzięki Kolei Warszawsko-Wiedeńskiej – pierwszy pociąg do Piotrkowa Trybunalskiego wyruszył stąd w 1846 roku. W 1865 r. otwarto Drogę żelazną Fabryczno-Łódzką w kierunku Łodzi Fabrycznej, a w 1885 r. odnogę Kolei Żelaznej Iwangorodzko-Dąbrowskiej do Skarżyska Kamiennej. To właśnie z powodu kolei są dziś Koluszki najbardziej znane, a połączenia kolejowe ocenia się jako najatrakcyjniejsze w kraju. Od lat turyści przyjeżdżają do Koluszek, by zobaczyć dworzec znany z filmu w reżyserii Filipa Bajona „Bał na dworcu w Koluszkach”.

Przez kilka lat (1927-1931) w mieście mieszkali i tworzyli czołowi artyści polskiej awangardy Władysław Strzemiński i Katarzyna Kobro. Postać Strzemińskiego upamiętnia ławeczka, która znajduje się przed gmachem Biblioteki Miejskiej.

Bogactwem naturalnym gminy są lasy, które zajmują aż 41% jej powierzchni. Krajobraz uzupełniają rzeki Mroga i Piasecznica.

Koluszki posiadają kilka ścieżek rowerowych. Najpopularniejsza trasa (ok. 8 km długości) „Szlakiem dawnej kolei” ma początek niedaleko Urzędu Miejskiego i prowadzi w stronę wsi Stary Redzeń.

Lokalne połączenia autobusowe realizowane na terenie Gminy Koluszki są skomunikowane z pociągami Łódzkiej Kolei Aglomeracyjnej, obsługującymi trasę kolejową Łódź – Koluszki/ Koluszki – Łódź. Autobusy zatrzymują się na przystanku przy ul. 3 Maja, ok. 200 m od stacji kolejowej.



LISOWICE

Prawdziwą zieloną dumą Koluszek są Lisowice. Jest to niezwykle, krajo-
brazowe miejsce, któremu dodatkowego uroku dodaje zbiornik wodny.

Lisowice to piękne okoliczności przyrody i świeże powietrze, z dala od wielkomiejskiego zgiełku i spalin. To również plaża i boiska do piłki plażowej oraz dwa baseny zewnętrzne otwarte od czerwca do września. Na terenie Lisowic znajduje się jeden z największych w regionie parków linowych. Łącznie trasa to 67 przeszkód o całkowitej długości 658 m. Kolejną atrakcją Lisowic to Wake park składający się z dwóch torów o długości ponad 150 m każdy.

Na trasie pływania znajdują się przeszkody wodne takie jak: kicker, slider, funbox.

W Lisowicach znajdziemy również wypożyczalnię kajaków i rowerów wodnych oraz zjeżdźalnię.

Na terenie kompleksu działa całoroczna restauracja Kriada Beach Bar.

*Z BILETEM ŁKA

Gmina Koluszki przygotowała zniżki na wypożyczenie sprzętu wodnego – kajaki, rowery wodne oraz bilety wstępu na baseny zewnętrzne dla pasażerów posiadających ważny w danym dniu bilet kolejowy ŁKA na przejazd w relacji do Koluszek*. Pasażerowie mogą zakupić bilety wg oferty realizowanej dla mieszkańców Koluszek na podstawie „Karty Koluszkowianina”.

Oferta obowiązuje do 31 października 2023 r.



ŁÓDŹKA KOLEJ AGLOMERACYJNA

ROGÓW



ROGÓW

Położony jest na trasie kolejowej Łódź – Warszawa, a w przeszłości na trasie kolei Warszawsko-Wiedeńskiej. W czasie I wojny światowej wojska niemieckie wybudowały tu w celach militarnych kolej wąskotorową łączącą Rogów z Białą Rawską. Ważnym wydarzeniem dla miejscowości było podjęcie w 1919 r. współpracy ze Szkołą Główną Gospodarstwa Wiejskiego w Warszawie i przeznaczenie części lasów Nadleśnictwa Skierniewice do celów badawczych i naukowych. W 1923 r. założono Arboretum, które jest jedną z największych przyrodniczych atrakcji województwa łódzkiego.




*Z BILETEM ŁKA ZNIŻKA

Cena normalnego biletu wstępu do Arboretum zostaje obniżona z kwoty 16,00 zł do 14,00 zł, a cena biletu ulgowego z kwoty 10,00 zł do 8,00 zł.

Cena normalnego biletu wstępu do Muzeum Lasu i Drewna zostaje obniżona z kwoty 10,00 zł do 8,00 zł, a cena biletu ulgowego z kwoty 8,00 zł do 6,00 zł.

Oferta obowiązuje do 31 października 2023r.



ARBORETUM W ROGOWIE

Arboretum to jeden z największych ogrodów dendrologicznych w Polsce, utworzony i zarządzany przez Szkołę Główną Gospodarstwa Wiejskiego w Warszawie. Jest nie tylko placówką naukową, ale także ulubionym miejscem dla szukających bliższego kontaktu z naturą. Arboretum warto odwiedzić wiosną, kiedy rozkwita ogromna kolekcja magnolii i różaneczników. Atrakcją Arboretum jest jedna z największych na świecie kolekcja klonów, których liście przebarwiają się jesienią odcieniami żółci, pomarańczy i czerwieni. Specjalnością Arboretum jest także kolekcja roślin górskich z całego świata, można też tu zobaczyć także polskie gatunki chronione i zagrożone. Obok znajduje się Muzeum Lasu i Drewna, z ciekawą kolekcją dendrologiczną.

ul. Leśna 1, 95-063 Rogów
www.arboretum.sggw.pl

ROGÓW




ŁÓDZKA KOLEJ AGLOMERACYJNA



*BILET

ŁKA+KOLEJ WAŚKOTOROWA

Oferta uprawnia pasażerów do przejazdów na preferencyjnych warunkach, na podstawie ważnego danego dnia biletu jednorazowego na pociąg ŁKA albo ŁKA Sprinter w relacji z/do Rogowa (dotyczy biletów „tam” albo „tam i z powrotem”) oraz pociąg FPKW na wybraną relację na odcinku Rogów Osobowy Wąskotorowy – Jeżów. Podróżni korzystający z www. oferty będą mogli kupić bilet łączony z rabatem, którego wysokość (do 20%) będzie uzależniona od kategorii pociągu oraz odległości.



KWRRB

KOLEJ WAŚKOTOROWA ROGÓW –RAWA – BIAŁA

Kolej wąskotorowa łącząca Rogów z Rawą Mazowiecką i Białą Rąwską została wybudowana w 1915 r. Obecnie to najdłuższa w Polsce kolej muzealna. Zabytkowe pociągi kursują rozkładowo od wiosny do jesieni w niedziele i wybrane święta na ośmiokilometrowej trasie turystycznej do Jeżowa, gdzie organizowane jest ognisko. Na stacji Rogów Towarowy Wąskotorowy znajduje się duża kolekcja taboru oraz zaplecze całej kolejki, jednocześnie jest to największa stacja na całej trasie.

ul. Dworcowa 37, 95-063 Rogów,
www.kolejrogowska.pl



ŁÓDZKA KOLEJ AGLOMERACYJNA

SKIERNIEWICE



PAROWOZOWNIA W SKIERNIEWICACH

Jest to pierwszy i największy w Polsce prywatny zbiór taboru kolejowego z okresu historycznego, należący do Polskiego Stowarzyszenia Mitośników Kolei. Kolekcja liczy ponad 100 pojazdów z okresu 1850-1960 – parowozów, lokomotyw spalinowych, wagonów pasażerskich i towarowych. Wiele eksponatów „zagrało” w filmach, m.in. w „Liście Schindlera”, „Pianiście oraz w produkcjach dokumentalnych. Na szczególną uwagę zasługuje również półkolista budynek hali wachlarzowej i oryginalna nastawnia.

W sezonie turystycznym eksponaty Parowozowni są udostępniane zwiedzającym. W tym sezonie dni otwarte zaplanowano na:

- 6-7 maja - Dzień Otwarty
- 20 maja - Kolejowa Noc Muzeów
- 3 czerwca - Kolejowy Dzień Dziecka w Parowozowni
- 4 czerwca - Dzień Otwarty
- 1-2 lipca - Dzień Otwarty
- 5-6 sierpnia - Dzień Otwarty
- 2-3 września - Dzień Otwarty
- 16-17 września - Dzień Otwarty w ramach Święta Kwiatów, Owoców i Warzyw
- 7-8 października - Dzień Otwarty

Osoby, które w tych terminach wybiorą się do Parowozowni pociągami ŁKA, będą mogły skorzystać z oferty „Powrót gratis”. Wystarczy, że w muzeum otrzymają pieczęć na bilecie ŁKA.

*Z BILETEM ŁKA BEZPŁATNY POWRÓT Z DNI OTWARTYCH

po otrzymaniu pieczętki muzeum na bilecie
(nie dotyczy biletu WBS)



ul. Łowicka 1, 96-100 Skierzwice
www.psmk.org.pl

WARSZAWA



ŁÓDZKA KOLEJ AGLOMERACYJNA



WARSZAWA

Warszawa – podobnie jak inne stolicy europejskie – jest miastem, które trzeba odwiedzić. Ciekawi swoją historią i klimatem oraz zaskakuje dynamicznym rozwojem. Odbudowane po wojennych zniszczeniach zabytkowe pałace, kościoły, zespoły architektoniczne kontrastują z nowoczesną architekturą. Zwiedzanie miasta warto połączyć z udziałem w jednym z wielu odbywających się tu wydarzeń kulturalnych.

Klimatyczne Stare Miasto, wspaniały zamek i królewskie pałace, muzea opowiadające o historii Warszawy i Polski oraz tętniące życiem bulwary nad Wisłą to tylko część miejsc, które warto odwiedzić. Jeden dzień to zdecydowanie za krótko, by poznać Warszawę.

WEEKENDOWE POŁĄCZENIA ŁKA SPRINTER ŁÓDŹ – WARSZAWA



9 POŁĄCZEŃ DZIENNE
W SOBOTY, NIEDZIELE
I ŚWIĘTA



CZAS
PRZEJAZDU
ok. 80 minut

OFERTY SPECJALNE

BILET TAM/POWRÓT

60 zł

ważny dwa dni

KONTYNUUJ PODRÓŻ
KOMUNIKACJĄ MIEJSKĄ
NA JEDNYM BILECIE

„ŁKA łączy
z Warszawą”

35,90 zł
ważny 75 min.

„ŁKA łączy
z Łodzią”



36,50 zł
ważny 60 min.





ŁÓDZKA KOLEJ AGLOMERACYJNA

ŁÓDŹ



ŁÓDŹ

Jest trzecim co do wielkości miastem w Polsce i stolicą województwa łódzkiego, położonym w centrum kraju na skrzyżowaniu głównych szlaków komunikacyjnych. Jest jednym z największych miast w Polsce, zarówno pod względem liczby ludności, jak i zajmowanej powierzchni.

Niegdyś kojarzona wyłącznie z fabrykami, dziś należy do większych ośrodków akademickich oraz kulturalnych. Choć historia miasta sięga sześciu wieków wstecz, dynamiczny rozwój Łodzi nastąpił niespełna 200 lat temu. Z małej osady, jaką była w początkach XIX wieku, stała się w krótkim czasie wielką fabryczną metropolią i „ziemią obiecaną”, dającą dziesiątkom tysięcy rodzin nadzieję na lepsze jutro.

Po wojnie, stając się filmową stolicą Polski, otworzyła kolejny ważny rozdział swej historii. Nazywana „polskim Manchesterem”, „Hollytódź”, stolicą polskiej secesji czy „street-artu” jest dziś miastem odkrywaniem na nowo.

**Wspólne honorowanie
biletów MPK i ŁKA**



ŁÓDŹ



***Z BILETEM ŁKA 12% TANIEJ**

na wszystkie atrakcje Aquaparku do 30 grudnia 2023 r.

AQUAPARK FALA

To jeden z największych parków wodnych w Polsce zlokalizowany w zachodniej części Łodzi w bliskim sąsiedztwie dworca Łódź Kaliska. Baseny, megazjeżdżalnie, ogromny teren zewnętrzny z basenami, relaksacyjny świat saun i SPA czynią to miejsce wyjątkową wodną atrakcją.


Z ważnym w danym dniu biletem jednorazowym ŁKA lub biletem w ramach oferty „Wspólny Bilet Samorządowy” 10% taniej na wszystkie rodzaje biletów oferowanych przez Aquapark Fala i wszystkie strefy (basenowej i saun) bez względu na ilość wykupionego czasu pobytu.



Aquapark FALA

Aquapark Fala, al. Unii Lubelskiej 4

www.aquapark.lodz.pl



WAKACYJNA PODRÓŻ Z BLISKIMI TO ŚWIETNE ROZWIĄZANIE, **DO TEGO WYCHODZI TANIEJ!**

Nowa oferta **WIĘCEJ ZA MNIEJ:**

- 25% zniżki dla grup od 3 do 6 osób
- obowiązuje w pociągach kategorii ŁKA
- łączy się z ulgami ustawowymi

Oferta obowiązuje
od 26 czerwca
do 3 września 2023 r.



SZCZEGÓŁY OFERTY

